

बी.ए./बी.एस.सी. -द्वितीय वर्ष  
प्रश्न पत्र-प्रथम  
आर्थिक एवं संसाधन भूगोल

(कोड क्रमांक 0187)

अधिकतम अंक: 50

- इकाई-1 : आर्थिक भूगोल का अर्थ, विषय क्षेत्र एवं उपागम; आर्थिक भूगोल की आधारभूत संकल्पनाये; संसाधन : संकल्पनाये एवं वर्गीकरण; प्राकृतिक संसाधन : मिट्टी, वन एवं जल ।
- इकाई-2 : खनिज संसाधन : लौह अयस्क एवं बाक्साईट; शक्ति संसाधन कोयला, पेट्रोलियम एवं जल विद्युत; संसाधन संरक्षण ; प्रमुख फसले: गेहूँ, चावल, गन्ना, एवं चाय ।
- इकाई-3 : विश्व के कृषि प्रदेश (व्हिटलसी के अनुसार); कृषि अवस्थिति के सिद्धान्त (वॉन थ्यूनेन); औद्योगिक स्थानीयकरण का सिद्धान्त (वेबर); प्रमुख उद्योग : लौह एवं इस्पात, वस्त्र उद्योग, शैलरासायनिक एवं शक्कर; विश्व के औद्योगिक प्रदेश ।
- इकाई-4 : विश्व परिवहन : प्रमुख ट्रांस महाद्वीपीय रेलवे, समुद्र एवं वायु मार्ग; अंतर्राष्ट्रीय व्यापार प्रतिरूप एवं प्रवृत्तियाँ; प्रमुख व्यापार संघ : लैटिन अमेरिकी स्वतंत्र व्यापार संघ (LAFTA), यूरोपीय साझा बाजार (EEC), दक्षिणी-पूर्वी एशियाई राष्ट्रों का संघ (ASEAN), विकासशील देशों पर भूमण्डलीकरण का प्रभाव ।
- इकाई-5 : संसाधनों का संरक्षण; संकल्पनाओं का उद्भव, सिद्धान्त, दर्शन एवं संरक्षण के उपागम, संसाधन संरक्षण एवं प्रवृत्तियाँ, अक्षय विकास एवं नीति निर्माण ।

**Books Recommended:**

1. Alexander, J. W. (1988): Economic Geography. Prentice-Hall, New Delhi.
2. Bryson, J., Henry, N., Keeble, D. and Martin, R. (eds.) (1999): The Economic Geography Reader: Producing and Consuming Global Capitalism. John Wiley and Sons, Inc, New York.
3. Clark, G. L., Gertler, M. S. and Feldman, M. P. (eds.) (2000): The Oxford Handbook of Economic Geography. Oxford University Press, USA.
4. Coe, N. (2007): Economic Geography: A Contemporary Introduction. Blackwell Publishers, Inc., Massachusetts.
5. Gautam, A. (2006): *Aarthik Bhugol Ke Mool Tattava*, Sharda Pustak Bhawan, Allahabad.
6. Guha, J. S. and Chattoraj, P.R. (2002): A New Approach to Economic Geography: A Study of Resources. The World Press Private Limited, Kolkata.
7. Hanink, D. M. (1997): Principles and Applications of Economic Geography: Economy, Policy, Environment. John Wiley and Sons, Inc, New York.
8. Hartshorne, T. A. and Alexander, J. W. (1988): Economic Geography (3rd revised edition) Englewood Cliff, New Jersey, Prentice Hall
9. Hudson, R. (2005): Economic Geographies: Circuits, Flows and Spaces. Sage Publications, London.
10. Knowles, R, Wareing, J. (2000): Economic and Social Geography Made Simple, Rupa and Company, New Delhi.

*[Signature]*  
27.5.19  
Dr. S. K. Das

*[Signature]*  
27.5.19

*[Signature]*  
27.5.19  
Dr. R. Chakraborty

बी.ए./बी.एस.सी. द्वितीय वर्ष  
प्रश्न पत्र— द्वितीय  
भारत का भूगोल

(कोड क्रमांक 0188)

अधिकतम अंक: 50

- इकाई -1** भौगोलिक स्वरूप – संरचना, उच्चावच जलवायु, भू-आकृतिक प्रदेश, अपवाह, जलवायु-मानसून की उत्पत्ति एवं विकास प्रक्रिया तथा पादेशिक एवं मौसमी विविधता।
- इकाई -2** प्राकृतिक संसाधन – मिट्टियाँ, प्रकार, वितरण एवं विशेषताएँ, जल संसाधन, सिंचाई और बहुउद्देशीय परियोजनाएँ, वन-प्रकार, वितरण आर्थिक महत्व एवं संरक्षण। खनिज एवं शक्ति के संसाधन – लौह अयस्क, मैग्नीज, तांबा, कोयला, पेट्रोलियम और प्राकृतिक गैस, गैर पारंपरिक उर्जा, (सौर उर्जा, पवन उर्जा, ज्वारीय उर्जा, भूतापीय उर्जा)।
- इकाई -3** सांस्कृतिक तत्व, जनसंख्या वृद्धि, घनत्व और वितरण, कृषि प्रमुख खाद्य फसलें, हरित क्रांति का प्रभाव, कृषि प्रदेश।
- इकाई -4** उद्योग-स्थानीकरण, औद्योगिक विकास और उत्पादन – लौहा और इस्पात उद्योग, सूती वस्त्र उद्योग, सीमेंट, चीनी, यातायात और व्यापार, औद्योगिक प्रदेश।
- इकाई -5** भारत के निम्न प्रदेशों का विस्तृत अध्ययन कश्मीर घाटी, उत्तर पूर्वी प्रदेश, छोटा नागपुर का पठार, थार मरुस्थल भारत के द्वीप समूह।

**Books Recommended:**

1. Chauhan, P.R. and Prasad, M. (2003): *Bharat Ka Vrihad Bhugol*, Vasundhara Prakashan, Gorakhpur.
2. Farmer, B.H. (1983): *An Introduction to South Asia*. Methuen, London
3. Gautam, A. (2006): *Advanced Geography of India*, Sharda Pustak Bhawan, Allahabad
4. Johnson, B.L.C. (1963): *Development in South Asia*. Penguin Books, Harmondsworth
5. Krishnan, M.S. (1982): *Geology of India and Burma*, CAS Publishers and Distributors, Delhi.
6. Khullar, D.R. (2007): *India: A Comprehensive Geography*, Kalyani Publishers, New Delhi
7. Nag, P. and Gupta, S. S. (1992): *Geography of India*, Concept Publishing Company, New Delhi.
8. Rao, B.P. (2007): *Bharat ke Bhaugolik Sameeksha*, Vasundhara Prakashan, Gorakhpur.
9. Sharma, T.C. and Coutinho, O. (2003): *Economic and Commercial Geography of India*, Vikas Publishing House Private Ltd. New Delhi.
10. Singh, J. (2003): *India: A Comprehensive Systematic Geography*. Gyanodaya Prakashan, Gorakhpur
11. Singh, J. (2001): *Bharat: Bhaugolik Aadhar Avam Ayam*, Gyanodaya Prakashan, Gorakhpur.
12. Singh, R.L. (ed.) (1971): *India: A Regional Geography*. National Geographical Society of India, Varanasi.
13. Spate, O.H. K., Learmonth A. T. A. and Farmer, B. H. (1996): *India, Pakistan and Sri Lanka*. Methuen, London, 7<sup>th</sup> edition.
14. Sukhwai, B.L. (1987): *India: Economic Resource Base and Contemporary Political Patterns*. Sterling Publication, New Delhi
15. Tiwari, R.C. (2007): *Geography of India*, Prayag Pustak Bhawan, Allahabad.
16. Wadia, D. N. (1959): *Geology of India*. Mac-Millan and Company, London and student edition, Madras.

*(Dr. S. K. Das)*  
27.5.19

*Ashwini*  
27.5.19

*Rolu*  
27.5.19  
DR. R. Sharma

*V.S.*  
27/05/19

बी.ए./बी.एस.सी. द्वितीय वर्ष  
प्रश्न पत्र-तृतीय  
प्रायोगिक भूगोल

अधिकतम अंक : 50

खण्ड-अ. मानचित्र की व्याख्या, प्रक्षेप और सांख्यिकीय विधियां ।

(25 अंक)

इकाई -1 मानचित्र - बिन्दु विधि, छाया विधि, सममान रेखा मानचित्र (मानचित्र निर्माण)

इकाई -2 प्रक्षेप - परिभाषा एवं प्रकार शंक्वाकार, खमध्य बेलनाकार प्रक्षेप.

इकाई -3 मौसम मानचित्र की व्याख्या एवं मौसम संबंधी उपकरणों का उपयोग.

इकाई -4 सांख्यिकीय विधियां - विचलन- चतुर्थाक माध्य विचलन, मानक विचलन, चतुर्थक विचलन, सापेक्षिक परिवर्तनशीलता, प्रसरण गुणक ।

खण्ड-ब. सर्वेक्षण

(15 अंक)


इकाई -5 प्रिज्मीय सर्वेक्षण- पूर्णवृत्त दिक्मान, समानीत दिक्मान एवं प्रिज्मीय कम्पास सर्वेक्षण की विधियाँ ।

प्रायोगिक पुस्तिका और मौखिक परीक्षा

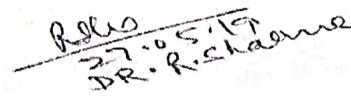
(10 अंक)


**Books Recommended:**

1. Alvi, Z. 1995 : Statistical Geography: Methods and Applications, Rawat Pub. New Delhi: .
2. Davis, R.E. and Foote, F.S. (1953): Surveying, 4<sup>th</sup> edition, McGraw Hill Publication, New York
3. Kanetker, T.P. and Kulkarni, S.V.(1967): Surveying and Levelling, Vol I and II V.G. Prakashan, Poona.
4. Natrajan, V. (1976): Advanced Surveying, B.I. Publications., Mumbai.
5. Pal, S.K. 1999 : Statistics for Geoscientists, Concept publishing Company, New Delhi
6. Punmia, B.C.(1994): Surveying, Vol I, Laxmi Publications Private Ltd, New Delhi.
7. Raisz, E. (1962): General Cartography. John Wiley and Sons, New York. 5<sup>th</sup> edition
8. Sarkar, A. K. (1997): Practical Geography: A Systematic Approach. Orient Longman, Kolkata.
9. Sharma, J. P. (2001): *Prayogik Bhugol.*, Rastogi Publication, Meerut 3<sup>rd</sup>. edition.
10. Silk, J. 1979 : Statistical techniques in Geography, George Allen and Unwin, London
11. Singh, R.L. and Singh, Rana P.B. (1993): Elements of Practical Geography. (Hindi and English editions). Kalyani Publishers, New Delhi,.
12. Singh, L.R. (2006): Fundamentals of Practical Geography, Sharda Pustak Bhawan, Allahabad.
13. Venkatramiah, C. (1997): A Text Book of Surveying, Universities Press, Hyderabad.

  
27.5.19  
(Dr. S. K. Das)

  
27.5.19

  
27.05.19  
DR. R. Sharma

  
27/05/19